

VISTA AÉREA



[2006_sobrevoos_filme_01...](#)



[2006_sobrevoos_filme_02.j...](#)



[2006_sobrevoos_filme_02...](#)



[Plano de Gestão do Territ...](#)



[dscn1019_20090817.jpg](#)



[dscn1051_20090819.jpg](#)



[03394.jpg](#)



[pix_7-1_037_08.jpg](#)



[pix_7-1_03_15.jpg](#)




[pix_7-1_044_05.jpg](#)



[pix_7-1_049_07.jpg](#)



[pix_7-1_058_02.jpg](#)



[pix_7-1_05_05.jpg](#)



[pix_7-1_068_12.jpg](#)



[pix_7-1_070_04.jpg](#)



[pix_7-1_07_07.jpg](#)




[pix_7-1_10_17.jpg](#)




[pix_7-1_10_11.jpg](#)



[pix_7-1_10_06.jpg](#)



[6J7A2573_20141107.jpg](#)



[6J7A2576_20141107.jpg](#)



[f02_07.jpg](#)



[_DSC0264.jpg](#)



[95_ribeira_wigold.jpg](#)



[220_IMG_2327.jpg](#)



[125_AguaSP-136_20140...](#)